

Stadt Stadtbergen  
Bebauungsplan Nr. S 76 Fryar Circle II

Bestandsbewertung in den  
Änderungsbereichen mit  
Darstellung der betroffenen Bäume  
sowie Darstellung des Windwurfes  
vom 20.06.2013








M 1 : 1.000

25.07.2013

Planung:

Dipl.-Ing. Julia Zimmer  
Landschaftsarchitektin  
Tunnelstraße 34  
86156 Augsburg

**Legende**

-  Baum mit geringer Qualität
-  Baum mit mäßiger Qualität
-  Baum mit hoher Qualität
-  zusammengefasste Baumgruppe bzw.  
Gehölzfläche mit Strauchunterwuchs
-  Wiese
- 59** laufende Nummer der Gehölzkartierung
-  Baum, von Bebauungsplanung betroffen -  
spezielle Untersuchung auf potentielle  
Fledermausquartiere erforderlich
-  Baum, bewertet, jedoch durch Windwurf  
am 20.06.2013 entfernt

