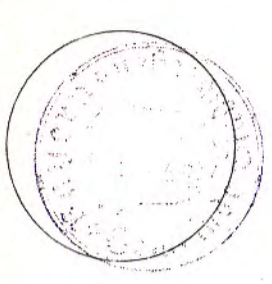
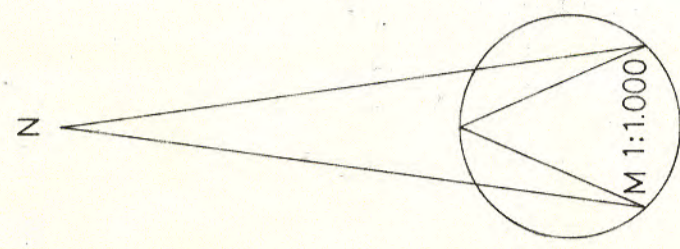


Nr. 5

BEBAUUNGSPLAN FÜR DAS GEBIET  
 FLURNUMMER 122, 122A, 122B, 123 UND 1309/2  
 (HINTERM FRIEDHOF)

ARCHITEKT BDA ALOIS STROHMAYR  
 8901 STADTBERGEN AM GRABEN 15  
 DEN 18 FEBRUAR 1968

GEÄNDERT LAUT GEMEINDERATSBESCHLUSS  
 VOM ... AM 9 APRIL 1968



Der Entwurf des Bebauungsplans wurde mit der Begründung gemäß § 2 Abs. 6 BBAUG vom 4. Juni 1968 bis 8. Juli 1968 im Rathaus öffentlich ausgelegt. Stadtbergen, den 5. Juli 1968  
 Bürgermeister


Die Gemeinde Stadtbergen hat mit Beschluss des Gemeinderats vom 7.7.1968 den Bebauungsplan gemäß § 10 BBAUG als Satzung beschlossen  
 Stadtbergen, den 7.7.1968  
 Bürgermeister

Die Regierung von Schwaben hat den Bebauungsplan mit Entscheidung vom 17. Oktober 1968 gemäß § 11 BBAUG in Verbindung mit § 1 der Verordnung vom 17. Oktober 1968 (GVBl. S. 194) genehmigt.  
 Augsburg, den ...  
 i. A. ...  
 Regierung von Schwaben

Der genehmigte Bebauungsplan wurde mit Begründung vom 22.8.68 bis 22.8.68 öffentlich ausgelegt. Die Genehmigung und die Auslegung sind am 22.8.68 Ortsüblich durch Publikation bekanntgemacht worden. Der Bebauungsplan ist damit nach § 12 Satz 3 BBAUG rechtsverbindlich.  
 Stadtbergey den 22.8.68  
 Bürgermeister

Genehmigt gemäß § 11 BBAUG mit AB vom 15. März 1971 Nr. 1.75 - am 9.4.1971 ausgenommen in den mit einer roten Farblinie umfahrenen Teilbereichen.  
 VERFAHREN 15. März 1971  
 REGIERUNG VON SCHWABEN  
 Baudirektor

- Zeichenerklärung
- Bestsetzung von
  - Grenze des Geltungsbereiches
  - Strassenbegrenzungslinie, Begrenzung sonstiger Verkehrsflächen
  - Fußgänger
  - 1 Vollgeschoss - zwingend
  - 2 Vollgeschosse - zwingend
  - Flachdach - zwingend
  - Satteldach mit Einstrichtung - zwingend
  - Dachneigung 25 - 30
  - Verkehrsmitteln mit Unterteilung (Straßen, Fußwege)
  - Allgemeines Wohngebiet
  - MI
  - 0,4
  - 0,4
  - 0,55/1,5
  - Höhe
  - Höhe
  - 122
  - bestehende Grundstücksgrenzen
  - geplante Grundstücksgrenzen
  - Flurstücksnummern
  - bestehende Hauptgebäude
  - bestehende Nebengebäude
  - Flächen für Gemeinschaftsgaragen
  - Flächen für Garagen
  - Entwässerung
  - Geplantes 20 KV Erdkabel mit Trafo Station
  - 20 KV Freileitung
  - Höhenlinien



122  
122A  
122B  
1309/2