


# Festsetzungen

Grenze des räumlichen Geltungsbereichs des Bebauungsplans

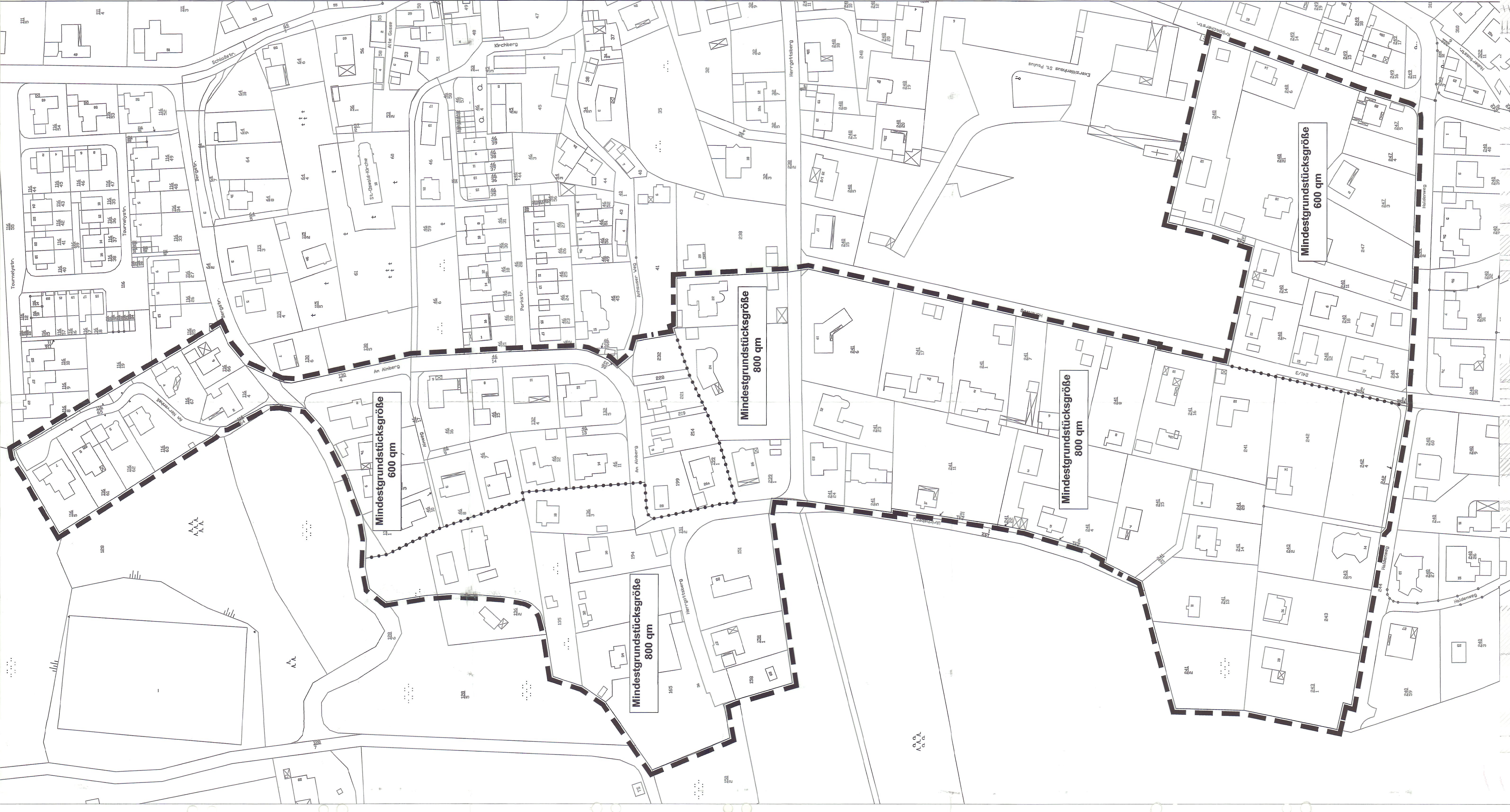


Abgrenzung unterschiedlicher Nutzung



Mindestgrundstücksgröße  
600 qm


Festgesetzte Mindestgrundstücksgröße



## Verfahrensvermerke

1. Der Stadtrat Stadtbergen hat in seiner Sitzung am 24.04.2008 die Aufstellung des einfachen Bebauungsplanes L 71 für den Bereich "Leitershofen West" beschlossen. Der Aufstellungsbeschluss wurde am 08.05.2008 ortsüblich bekannt gemacht.
2. Der Entwurf des Bebauungsplanes in der Fassung vom 24.04.2008 wurde mit der Begründung in der Zeit vom 16.05.2008 bis 16.06.2008 öffentlich ausgelegt. Während dieser Zeit erfolgte auch die Beteiligung der Behörden und sonstiger Träger öffentlicher Belange.
3. Die Stadt Stadtbergen hat mit Beschluss des Stadtrates vom 28.10.2009 den Bebauungsplan, bestehend aus der Planzeichnung in der Fassung vom 31.07.2008, den textlichen Festsetzungen in der Fassung vom 24.04.2008 und der Begründung in der Fassung vom 28.10.2009 gem. § 10 Abs. 1 BauGB als Satzung beschlossen.
4. Der Satzungsbeschluss wurde am 05.11.2009 gem. § 10 Abs. 3 Halbsatz 2 BauGB ortsüblich bekannt gemacht. Mit der Bekanntmachung ist der Bebauungsplan in Kraft getreten.

Stadtbergen, den 02.11.2009



Dr. Ludwig Fink  
1. Bürgermeister

Stadtbergen, den 05.11.2009



Dr. Ludwig Fink  
1. Bürgermeister



# Stadt Stadtbergen

## Bebauungsplan

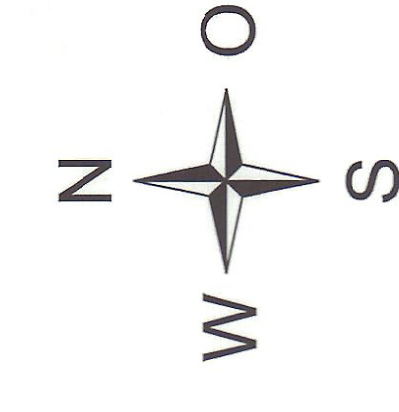
für das Gebiet

L 71

## "Leitershofen West"

Maßstab 1 : 1000

Stadtbergen, 24. April 2008  
geändert: 31. Juli 2008



Planung:  
Bauamt Stadt Stadtbergen  
Oberer Stadtweg 2  
86391 Stadtbergen  
Ulrich Larige  
Stadtbaumeister